

## MEDICIÓN TOPOGRÁFICA CON LA SITUACIÓN ACTUAL PARA REPRESENTACIÓN GRÁFICA ALTERNATIVA (RGA)

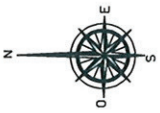
(Artículo 199.2 Ley Hipotecaria, solicitando la inscripción de la representación gráfica con RGA)

Referencia Catastral: '  
Localización: '  
Finca Registral:

**MUNICIPIO Fuenmayor (LA RIOJA)**


	Autor	Fecha
MEDICION - PLANOS	José Andrés Aznar	JUNIO 2018

*Este estudio no sigue el Estándar en Delimitación de la Propiedad,  
de la Asociación Española de Geómetras Expertos.*



RELACION DE COORDENADAS PARCELA 21

PROYECTO	LEVANTAMIENTO TOPOGRAFICO
	REPRESENTACION GRAFICA ALTERNATIVA
	Segun art. 199.2. de la Ley Hipotecaria
	PARCELA POLIGONO (LA RIGUA)
	PROMOTOR:
PLANO - SITUACION ACTUAL REALIDAD TOPOGRAFICA	FECHA JUNIO-2011
PLANO CATASTRAL DIGITAL ACTUAL	PLANON
ESCALA 1/500	ESCALA GRAFICA 0m 10m 20m 30m 40m 50m
SISTEMA DE COORDENADAS: UTM - PROYECCION: DATUM ETRS-89	
Autor: Ing. Tec. en Topografia Jose Andres Aznar	
FIRMA <i>J. Andres Aznar</i>	



ACEQUIA

LIMITE REAL

LIMITE CATASTRAL

SUPERFICIE MEDIDA = 4262 m<sup>2</sup>  
POLIGONO PARCELA

LIMITE REAL

ALAMBRADA

LIMITE REAL

ACEQUIA

RELACION DE COORDENADAS PARCELA 21

PROYECTO	LEVANTAMIENTO TOPOGRAFICO REPRESENTACION GRAFICA ALTERNATIVA Segun art. 199.2 de la Ley Hipotecaria
PROMOTOR	PARCELA POLIGONO [REDACTED] TERMINO MUNICIPAL [REDACTED] (LA RIOJA)
FECHA	JUNIO-2018
PLANO N	
PLANO SITUACION ACTUAL REALIDAD TOPOGRAFICA	
PLANO CATASTRAL DIGITAL ACTUAL	
ESCALA	1/500
ESCALA GRAFICA	
SISTEMA DE COORDENADAS:	UTM - PROYECCION: DATUM ETRS-89
Autor:	Ing. Tec. en Topografía Jose Andres Aznar
FIRMA	




FIRMA



GOBIERNO DE ESPAÑA



MINISTERIO DE HACIENDA



SECRETARÍA DE ESTADO DE HACIENDA



DIRECCIÓN GENERAL DEL CATASTRO

Sede Electrónica del Catastro

Provincia de LA RIOJA  
Municipio de

Coordenadas U.T.M. Huso: 30 ETRS89

ESCALA 1:1,000



CARTOGRAFÍA CATASTRAL

Parcela Catastral:

[536,551 ; 4,701,278]

[536,311 ; 4,701,278]



[536,311 ; 4,701,148]

[536,551 ; 4,701,148]